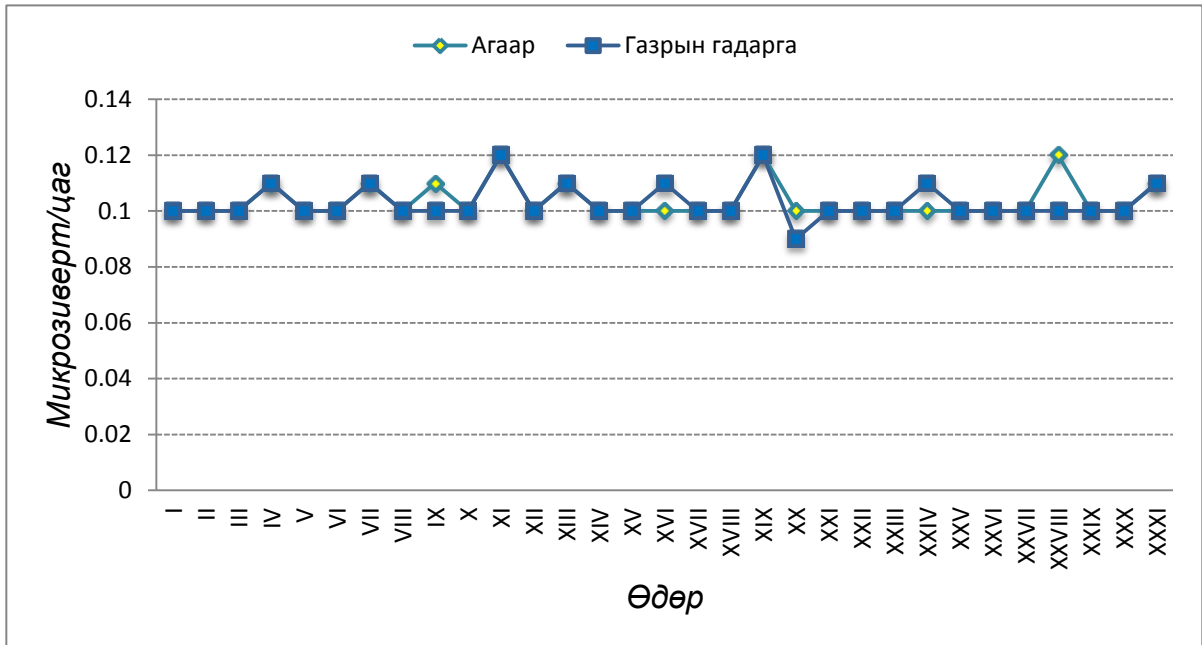


## Цацрагийн түвшний 2023 оны 12 сарын төлөв

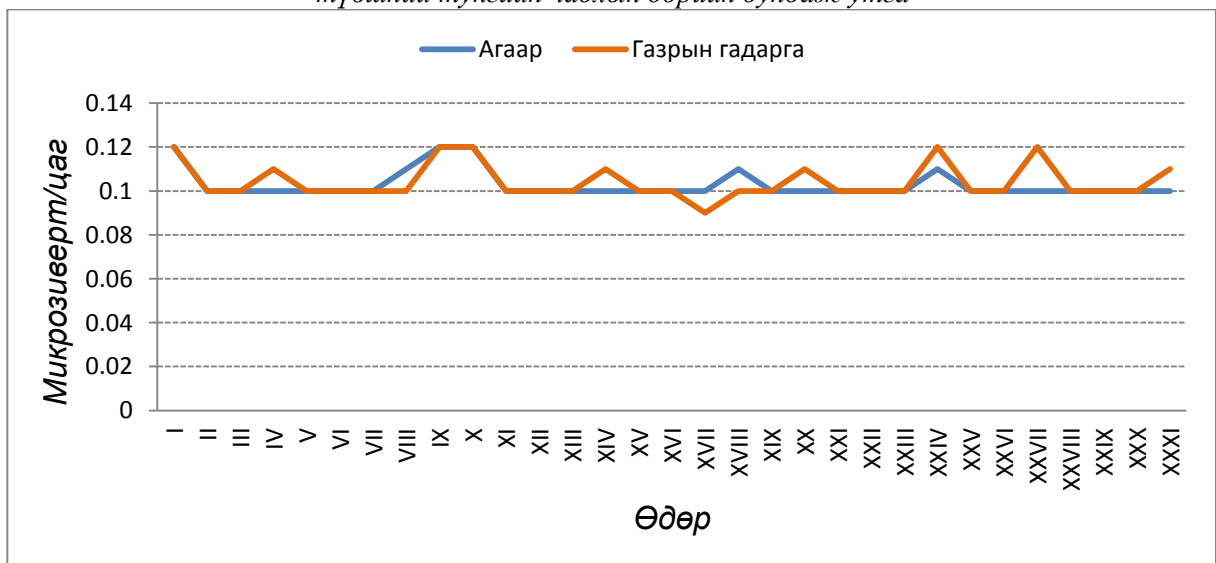
Завхан аймгийн Ус цаг уур, орчны шинжилгээний төвийн Улиастай сумын Улиастай-01, Баянтэс сумын Баян-уул өртөөдөд **RDS-110** багажаар тус тус цацрагийн түвшний хэмжилтийг өдөр бүр 08 болон 14 цагуудад тогтмол хэмжилт хийж байна.

12 дугаар сарын хэмжилтийн дүнгээс харахад: Цацрагийн түвшний хамгийн их утга 0.12 микрозиверт/цаг, бага утга нь 0.09 микрозиверт/цаг байна.

Улиастай, Баянтэс сумдын 12 сарын агаар болон газрын гадарга дах цацрагийн түвшний тунгийн чадлын өдрийн дундаж утгийг графикаар харуулав.

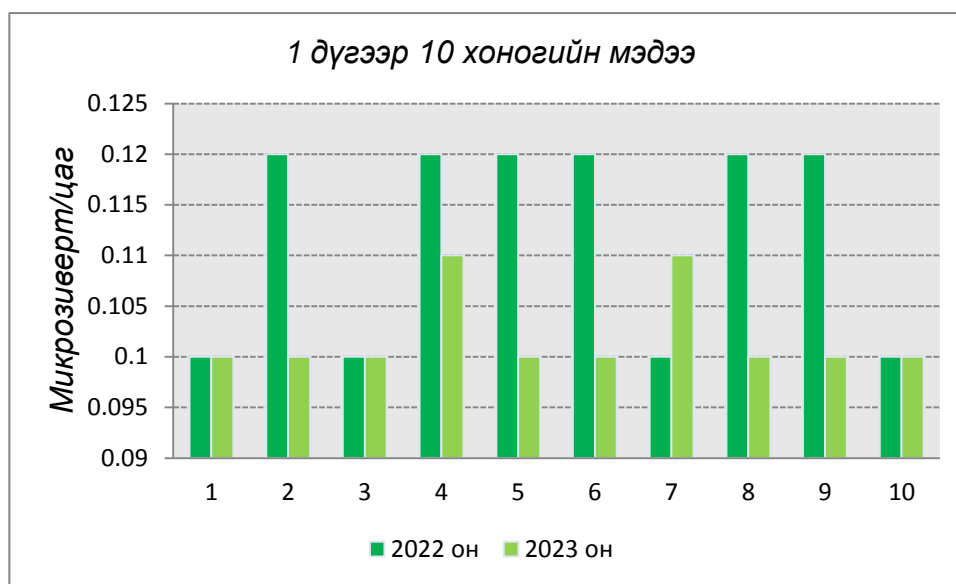


*График1. Улиастай сумын агаар болон газрын гадарга дах цацрагийн түвшний тунгийн чадлын өдрийн дундаж утга*

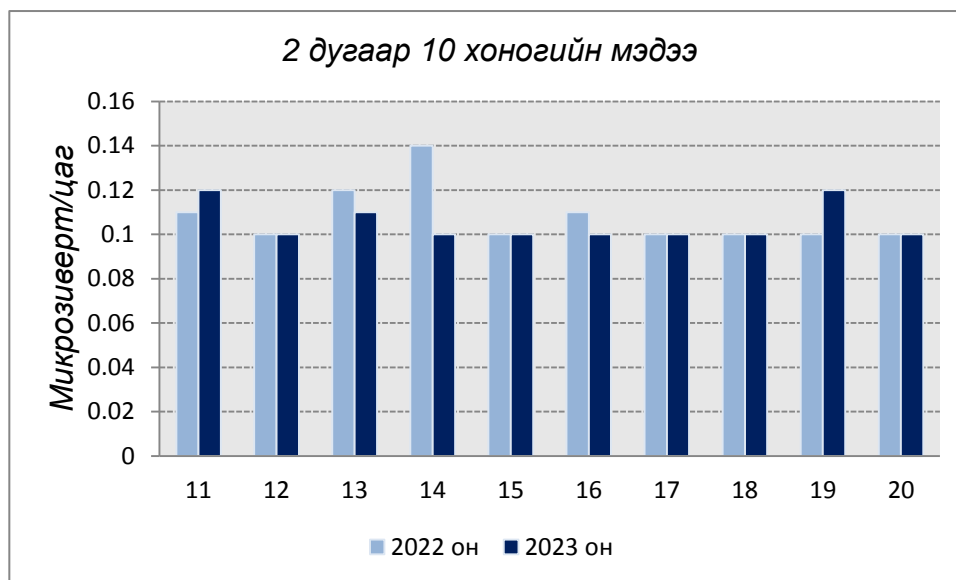


*График2. Баянтэс сумын агаар болон газрын гадарга дах цацрагийн түвшний тунгийн чадлын өдрийн дундаж утга*

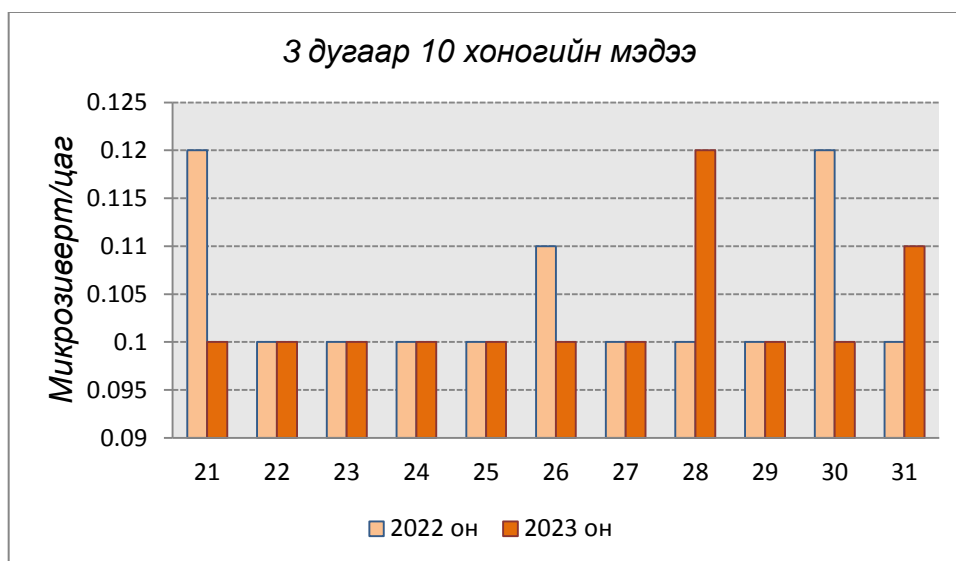
\*Улиастай өртөөний агаар болон газрын гадарга дах цацрагийн түвшний тунгийн чадлын өдрийн дундаж утгийг өмнөх онтой харьцуулснаар дараах графикаар харуулав.



**График3.** Улиастай сумын агаар болон газрын гадарга дах 1 дүгээр 10 хоногийн түвшний тунгийн чадлын өдрийн дундаж өмнөх онтой харьцуулсан үзүүлэлт



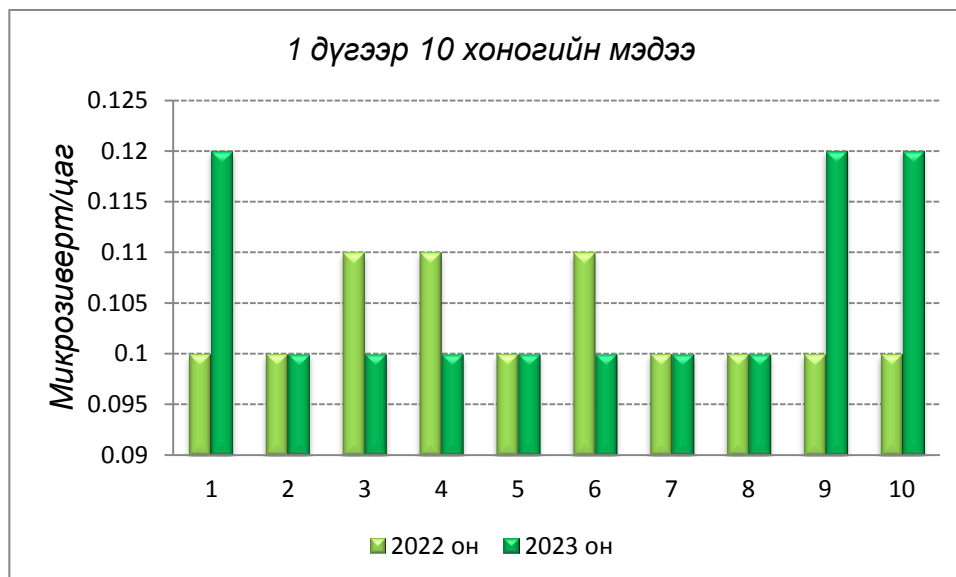
**График4.** Улиастай сумын агаар болон газрын гадарга дах 2 дугаар 10 хоногийн түвшний тунгийн чадлын өдрийн дундаж өмнөх онтой харьцуулсан үзүүлэлт



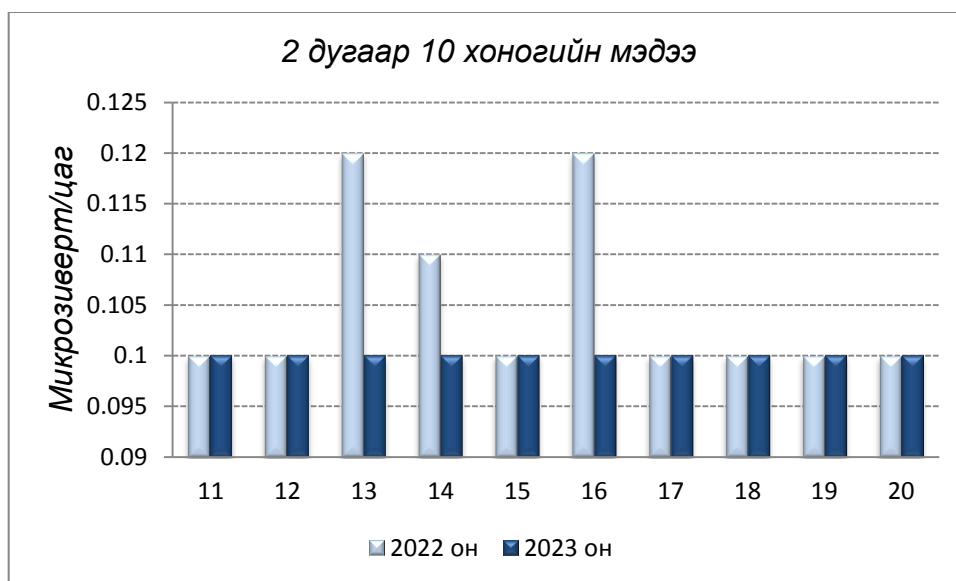
**График5.** Улиастай сумын агаар болон газрын гадарга дах 3 дугаар 10 хоногийн түвшний тунгийнчадлын өдрийн дундаж өмнөх онтой харьцуулсан үзүүлэлт

Хэмжилтийн дүнгээс харахад 2022 онд агаар дах цацрагийн түвшний хамгийн их утга нь 0.16 микрозиверт/цаг, хамгийн бага утга нь 0.09 микрозиверт/цаг байсан бол 2023 онд хамгийн их утга нь 0.12 микрозиверт/цаг, хамгийн бага утга нь 0.09 микрозиверт/цаг байна. Мөн 2022 онд газрын гадарга дах цацрагийн түвшний хамгийн их утга нь 0.15 микрозиверт/цаг, хамгийн бага нь 0.09 микрозиверт/цаг байсан бол 2023 онд хамгийн их утга нь 0.12 микрозиверт/цаг, хамгийн бага утга нь 0.09 микрозиверт/цаг байна.

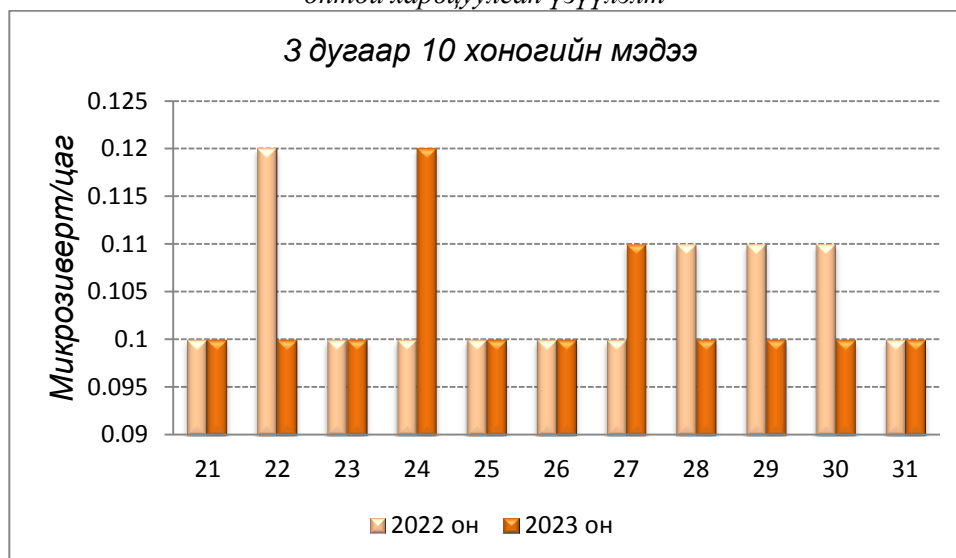
\*Баянтэс сумын Баян-Уул өртөөний агаар болон газрын гадарга дах цацрагийн түвшний тунгийн чадлын өдрийн дундаж утгыг өмнөх онтой харьцуулснаар дараах графикуудаар харуулав.



**График6.** Баянтэс сумын агаар болон газрын гадарга дах 1 дүгээр 10 хоногийн түвшний тунгийнчадлын өдрийн дундаж өмнөх онтой харьцуулсан үзүүлэлт



**График7.** Баянтэс сумын агаар болон газрын гадарга дах 2 дугаар 10 хоногийн түвшний тунгийнчадлын өдрийн дундаж өмнөх онтой харьцуулсан үзүүлэлт



**График8.** Баянтэс сумын агаар болон газрын гадарга дах 3 дугаар 10 хоногийн түвшний тунгийнчадлын өдрийн дундаж өмнөх онтой харьцуулсан үзүүлэлт

Хэмжилтийн дүнгээс авч үзвэл 2022 онд агаар дах цацрагийн түвшний хамгийн их утга нь 0.12 микрозиверт/цаг, хамгийн бага утга нь 0.10 микрозиверт/цаг байсан бол 2023 онд хамгийн их утга нь 0.12 микрозиверт/цаг, хамгийн бага утга нь 0.10 микрозиверт/цаг байна. Мөн хэмжилтийн дүнгээс харвал 2022 онд газрын гадарга дах цацрагийн түвшний хамгийн их утга нь 0.13 микрозиверт/цаг, хамгийн бага нь 0.09 микрозиверт/цаг байсан бол 2023 онд хамгийн их утга нь 0.12 микрозиверт/цаг, хамгийн бага утга нь 0.09 микрозиверт/цаг байна.

Дэлгэрэнгүй мэдээллийг <https://www.eic.mn/radiation/> мэдээллийн сангаас харах боломжтой.